

Zwischenreflexion des Österreichischen Raumentwicklungskonzeptes 2011

ÖGR FORUM Raumplanung

8. Jänner 2018 in Wien

Elisabeth Stix
Österreichische Raumordnungskonferenz - Geschäftsstelle

Inhalt

Rahmen für die Zwischenreflexion des ÖREK 2011 – Elisabeth Stix

- Aufgaben der ÖROK
- ÖREK 2011 & Umsetzung
- Auftrag zur „Zwischenreflexion“

Einblick & Ergebnisse – Erich Dallhammer, ÖIR

- Methodik
- Leistungsschau der ÖREK 2011 Umsetzung
- Themenkreis „politische Umsetzung“

Aufgaben der ÖROK im Bereich „Raumentwicklung“

Geschäftsordnung, § 1. Aufgaben:

Aufgaben der ÖROK sind, ..., insbesondere

1. das **Österreichische Raumordnungskonzept** zu erarbeiten, weiterzuführen und näher zu konkretisieren;

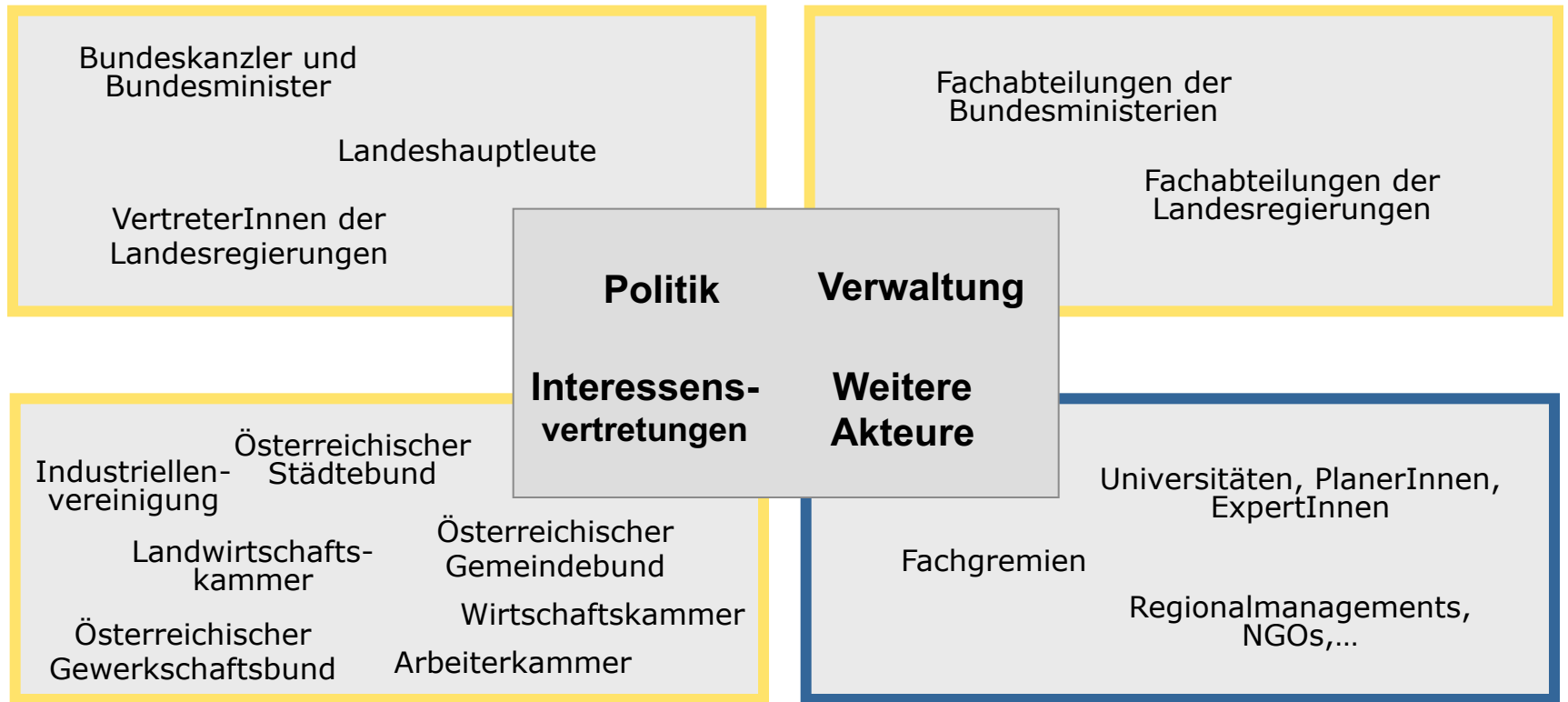
2. **raumrelevante Planungen und Maßnahmen zwischen den Gebietskörperschaften zu koordinieren** und im Hinblick auf das Österreichische Raumordnungskonzept zu bewerten;

3. **Beiträge zur Raumforschung, insbesondere durch Analysen und Prognosen zu leisten.**

ÖREK-Erstellung &
ÖREK-Umsetzung
(ÖREK-Partnerschaften)

Grundlagenarbeiten:
ÖROK-Raumbeobachtung
(ÖROK-Atlas, ROB),
Prognosen

Österreichische Raumordnungskonferenz – Governance-System



ÖROK Mitglieder

ÖROK PartnerInnen

Österreichisches Raumentwicklungskonzept 2011 – Dokumente/Ergebnisse



Grundhaltungen & Ziele

Grundhaltungen:

- Wettbewerbsfähigkeit
- Solidarität
- Nachhaltigkeit

Räumliche Ziele:

- Kompakte Siedlungsstrukturen
- Polyzentrische Strukturen
- Leistungsfähige Achsen
- Funktionelle Verflechtungen
- Netz von Mittel- und Kleinzentren
- Entwicklung nicht-städtischer Räume
- Entfaltung regionalspezifischer Potenziale
- Bewältigung Bevölkerungswachstum
- Überprüfung der Maßnahmen

Grundsätze kooperativer Raumentwicklung

- Nachhaltige Raumentwicklung
- Orientierung am Gemeinwohl
- Kohärente Planung
- Partizipative Planung
- Zusammenarbeit in Ö, mit Nachbarn,
- In Europa und mit EU-Institutionen
- Wirkung und Umsetzung

Handlungsprogramm

1. Säule: Regionale & nationale Wettbewerbsfähigkeit

- Erreichbarkeit schafft wettbewerbsfähige Standorte: Integrierte Weiterentwicklung der linienhaften Infrastruktur
- Wachstumsmotor Forschung, Technologie, Innovation
- Regionale Innovationspolitik, Beschäftigungswachstum & Qualifizierung

2. Säule: Gesellschaftliche Vielfalt & Solidarität

- Einwanderungsland auf dem Weg zur Einwanderungsgesellschaft
- Sicherung der lokalen & regionalen Daseinsvorsorge
- Wachstum qualitätsorientiert bewältigen

3. Säule: Klimawandel, Anpassung, Ressourceneffizienz

- Energieautarke Regionen anstreben – Raumbezug des Energiesystems
- Vorrangflächen zum Schutz vor Naturereignissen
- Nachhaltige Siedlungs- und Freiraumentwicklung
- Nachhaltige Mobilität

4. Säule: Kooperative & effiziente Handlungsstrukturen

- Regionale Planungsebene stärken
- Entwicklung einer österreichweiten Agglomerationspolitik
- Neue Partnerschaften zwischen Land und Stadt
- Gesamtösterreichische & europäische Perspektiven stärken

Umsetzung

ÖREK-Partnerschaften, zum Beispiel:

Ö-Partnerschaft
RO & Verkehr

Ö-Partnerschaft
Vielfalt & Integration

Ö-Partnerschaft
Leistbares Wohnen

Ö-Partnerschaft
Energieraumplanung

Ö-Partnerschaft
Risikomanagement

Ö-Partnerschaft
Regionale Handlungsebene

Ö-Partnerschaft
Flächensparen

Ö-Partnerschaft
Stadtregionen

Monitoring

Kerninstrument „ÖREK-Partnerschaften“

Umsetzung ÖREK-Handlungsprogramm mit „ÖREK-Partnerschaften“

- **Wer:** ÖROK-Mitglieder & weitere relevante Akteure sowie Institutionen / „relevante Akteure“ = mit Umsetzungskompetenzen belegte Akteure
- **Was:** Umsetzung eines oder mehrerer „ÖREK-Aufgabenbereiche“ in organisierten Arbeitsgruppen
- **Ziel:** Maßgeschneiderte Umsetzung \Leftrightarrow Erhöhung der Wirkung

Kerninstrument „ÖREK-Partnerschaften“

Prinzipien (s. Leitfaden für ÖREK-PS & Umsetzungsmanagement)

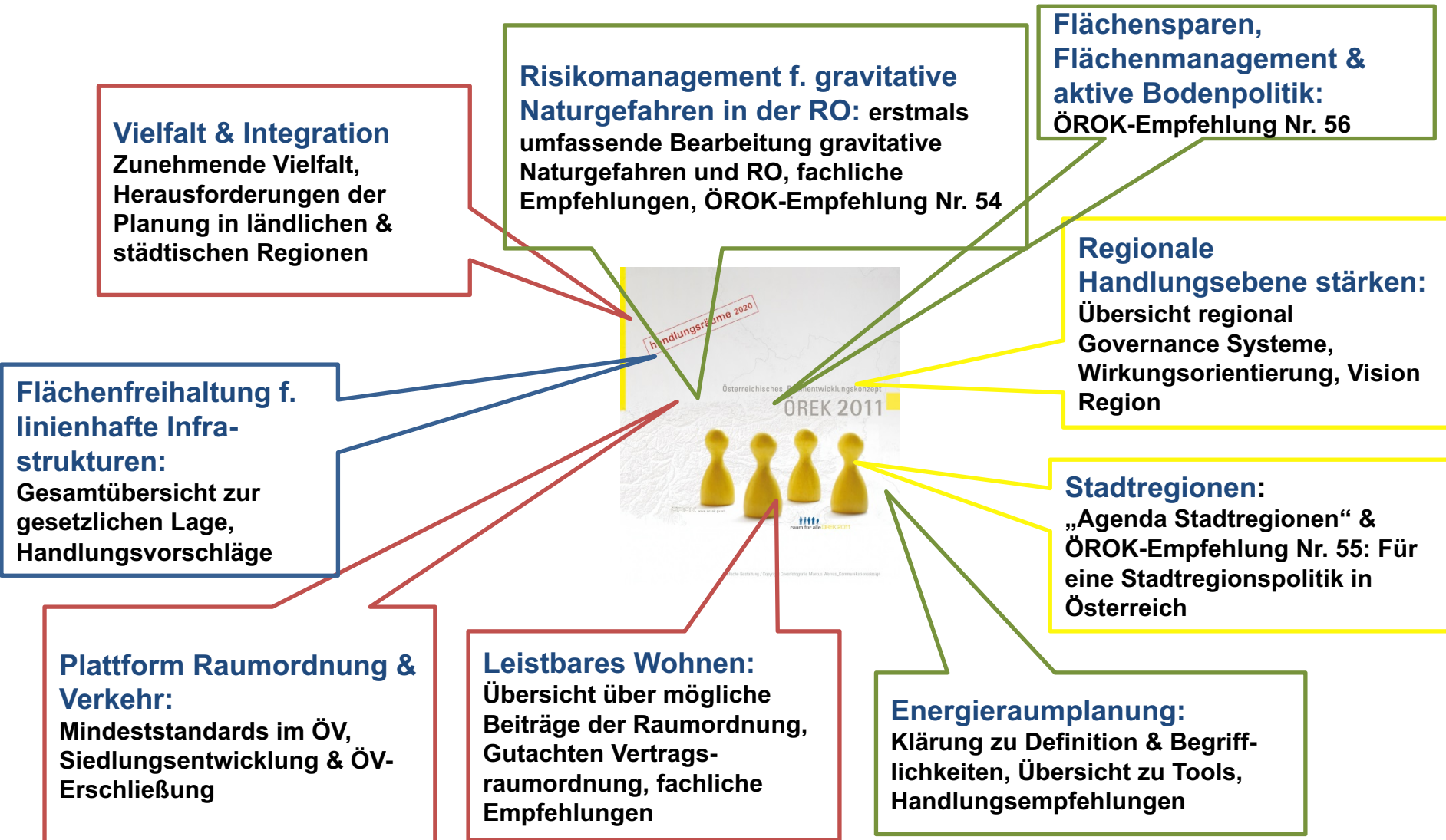
- Verantwortliche Federführung
- Ziel- und Ergebnisorientierung
- Straffes Management
- Transparente Kommunikation & Abstimmung
- Prozesshaftes Vorgehen & Kooperative Zusammenarbeit
- Klare finanzielle Rahmenbedingungen



ÖREK 2011: Umsetzung auf 3 Ebenen



Bisher umgesetzte ÖREK-Partnerschaften



Laufende ÖREK-Partnerschaften

Strategien f. Regionen mit Bevölkerungsrückgang:
Ausarbeitung von Strategien,
Unterstützung v.a. durch kommunikationsorientierten Zugang

Risikomanagement „Hochwasser“:
Aktualisierung & Anpassung
ÖROK-Empfehlung Nr. 52 –
ÖROK-Empfehlung Nr. 57


Stärkung der Orts- und Stadtkerne
Abgrenzungsmöglichkeiten,
legistische Möglichkeiten,...



Plattform Raumordnung & Verkehr:
Abschluss österreichweite ÖV-
Güteklassen
ÖROK-Erreichbarkeitsstudie

„Monitoring“:
„Zwischenreflexion des
ÖROK 2011“ (2017)

Beispiel: ÖREK-Partnerschaft Flächensparen, Flächenmanagement & aktive Bodenpolitik



ÖREK-Partnerschaft „Flächensparen, Flächenmanagement & aktive Bodenpolitik“ (I)

Auftrag / Bezug im ÖREK 2011:

- Aufgabenbereich 3.3.1.: „Flächensparen & Flächenmanagement implementieren“

Grundlagen / Analyse:

- BMLFUW, Umweltbundesamt, Länder,
- ÖROK: Arbeiten AG Raumbewertung/ ÖROK-Atlas Schwerpunkt „Flächenwidmung“ & „Bauland“ (<http://www.oerok-atlas.at/#themen>)

ÖREK-Partnerschaft „Flächensparen, Flächenmanagement & aktive Bodenpolitik“ (II)

Anstoß/ Start:

- Umsetzung im **Arbeitsprogramm 2015-2017** der ÖROK i.R. einer **ÖREK-Partnerschaft** (Verankerung Budget, Zeit, Ressourcen)
- **Übernahme Federführung** durch BMLFUW und Land Salzburg
- **Klärung des Ziels:** Ausarbeitung einer **ÖROK-Empfehlung** zum Thema „Flächensparen, Flächenmanagement & aktive Bodenpolitik“

ÖREK-Partnerschaft „Flächensparen, Flächenmanagement & aktive Bodenpolitik“ (III)

„Umsetzung“ bzw. Durchführung:

- Einrichtung & Start ÖREK-Partnerschaft (Federführung, Mitglieder)
- Vereinbarung Arbeitsplanung & Ablauf (Prozessmanagement)
- Vergabe inhaltliche Redaktion: Univ.Prof. Dr. Arthur Kanonier
- Durchführung innerhalb eines Jahres (2016):
 - inhaltlich/fachlich: ÖREK-Partnerschaft & StUA
 - fach/-politisch: Stellvertreterkommission & ÖROK (politisches Gremium)

ÖREK-Partnerschaft „Flächensparen, Flächenmanagement & aktive Bodenpolitik“ (IV)

Finalisierung & Veröffentlichung:

- Politischer Beschluss im Dezember 2016
- Publikation Broschüre April 2017
- „Umsetzung“: Mitglieder der ÖROK (Bund, Länder, Gemeinden)
- Verweis: ÖROK-Empfehlung Nr. 56: „Flächensparen, Flächenmanagement & aktive Bodenpolitik“ – Ausgangslage, Empfehlungen & Beispiele
 - PDF-Download: www.oerok.gv.at
 - Studie ÖROK-Atlas: <http://www.oerok-atlas.at/#indicator/70>



Zwischenreflexion „ÖREK 2011“ – Überprüfung Ergebniserwartungen



- ⇒ **Inhaltliche Ausrichtung** des ÖREK 2011?
- ⇒ **Umsetzung** des ÖREK 2011?
- ⇒ Steigerung Bewusstsein für **Fach- und Ebenen übergreifende Lösung** zentraler Fragen Raumentwicklung?
- ⇒ **Steigerung Kooperation** zwischen ÖROK-Mitgliedern?
- ⇒ Steigerung **politischer Akzeptanz** der Ergebnisse und **Wahrnehmung** in Fachöffentlichkeit?

Zwischenreflexion ÖREK 2011 (Jahr 2017)

Eckpunkte

- Vereinbarung mit Erstellung ÖREK 2011
- Durchführung im Jahr 2017
- Vergabe an Konsortium: ÖIR GmbH & Büro Kampus & ÖAR
- Begleitung durch ÖROK: Ständiger Unterausschuss
- Prozessmanagement: ÖROK-Geschäftsstelle, Team Raumentwicklung

Herzlichen Dank für Ihre Aufmerksamkeit!

Kontakt & Informationen:

MMag^a. Elisabeth Stix

Österreichische Raumordnungskonferenz - Geschäftsstelle

Ballhausplatz 1, 1014 Wien

E-Mail: stix@oerok.gv.at

Internet: www.oerok.gv.at | www.oerok-atlas.at

Raumbeobachtung & Grundlagen

- **ÖROK-Atlas/ Raumbeobachtung:** www.oerok-atlas.at
 - Bearbeitung u.a. Bereich „Flächeninanspruchnahme „Siedlungsentwicklung“, siehe [„Gewidmetes, nicht bebautes Bauland“](#)
- **ÖROK Erreichbarkeitserhebung:** in Bearbeitung
- **ÖROK-Prognosen**
 - ÖROK-Regionalprognosen 2014-2030: [Bevölkerung](#)
 - ÖROK-Regionalprognosen 2014-2030: [Erwerbspersonen](#)
 - Aktuell in Bearbeitung: ÖROK-Haushaltsprognose
 - In Diskussion: ÖROK-Wohnungsbedarfsprognose

Zwischenreflexion „ÖREK 2011“: Inhalte

